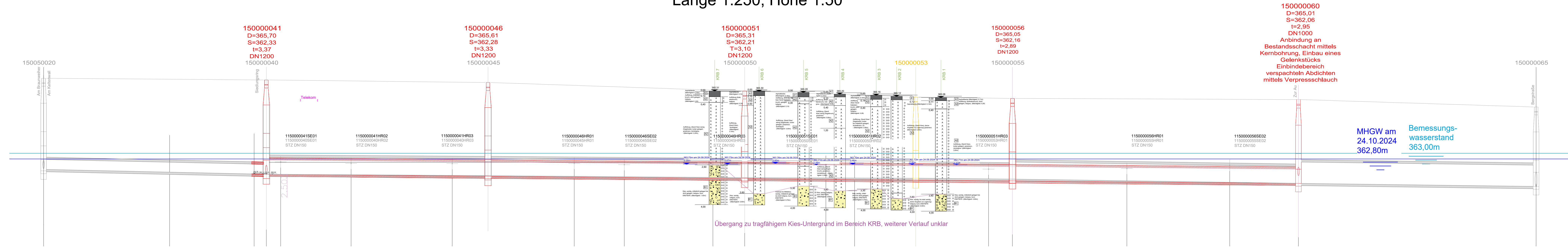
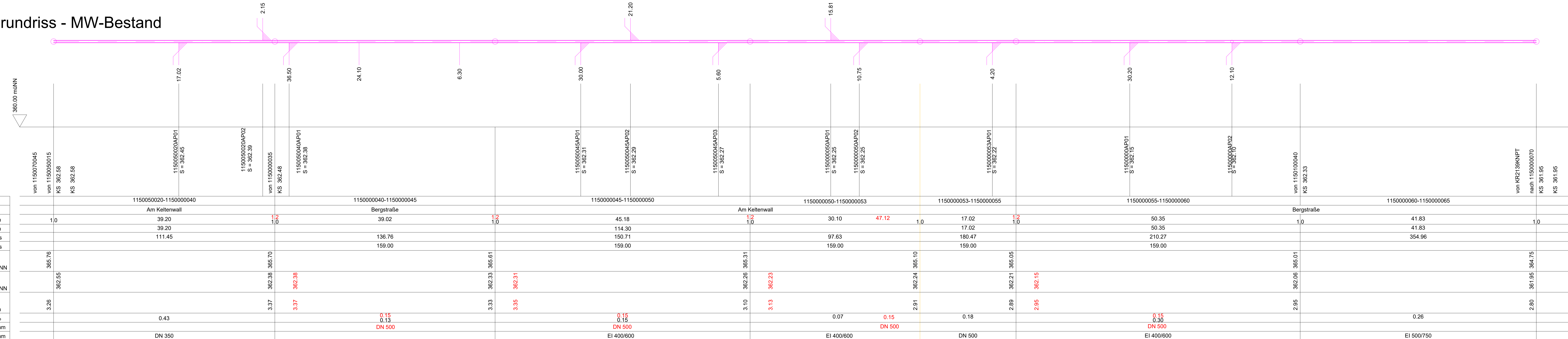


Längsschnitt B-B
Sanierungsabschnitt "Am Keltenwall"
Länge 1:250, Höhe 1:50



Ausschnitt Grundriss - MW-Bestand



Haltungsbezeichnung	
Straße	
Haltungslänge / Schachtbreite	m
Gesamtlänge	m
Abflussvermögen Bestand	l/s
Abflussvermögen Neubau	l/s
Gelände	mNN
Sohle	mNN
Schachttiefe	m
Sohlgefälle	%
Querschnitt Bestand	mm
Querschnitt Bestand	mm

ACHTUNG!

Die Eintragungen der Versorgungsleitungen in diesem Plan dient nur der unverbindlichen Unterrichtung des Bauunternehmers und entbindet ihn nicht von der Verpflichtung, sich über genaue Lage, Tiefe und Vollzähigkeit der tatsächlich vorhandenen Leitungen bei den zuständigen Stellen zu erkunden.

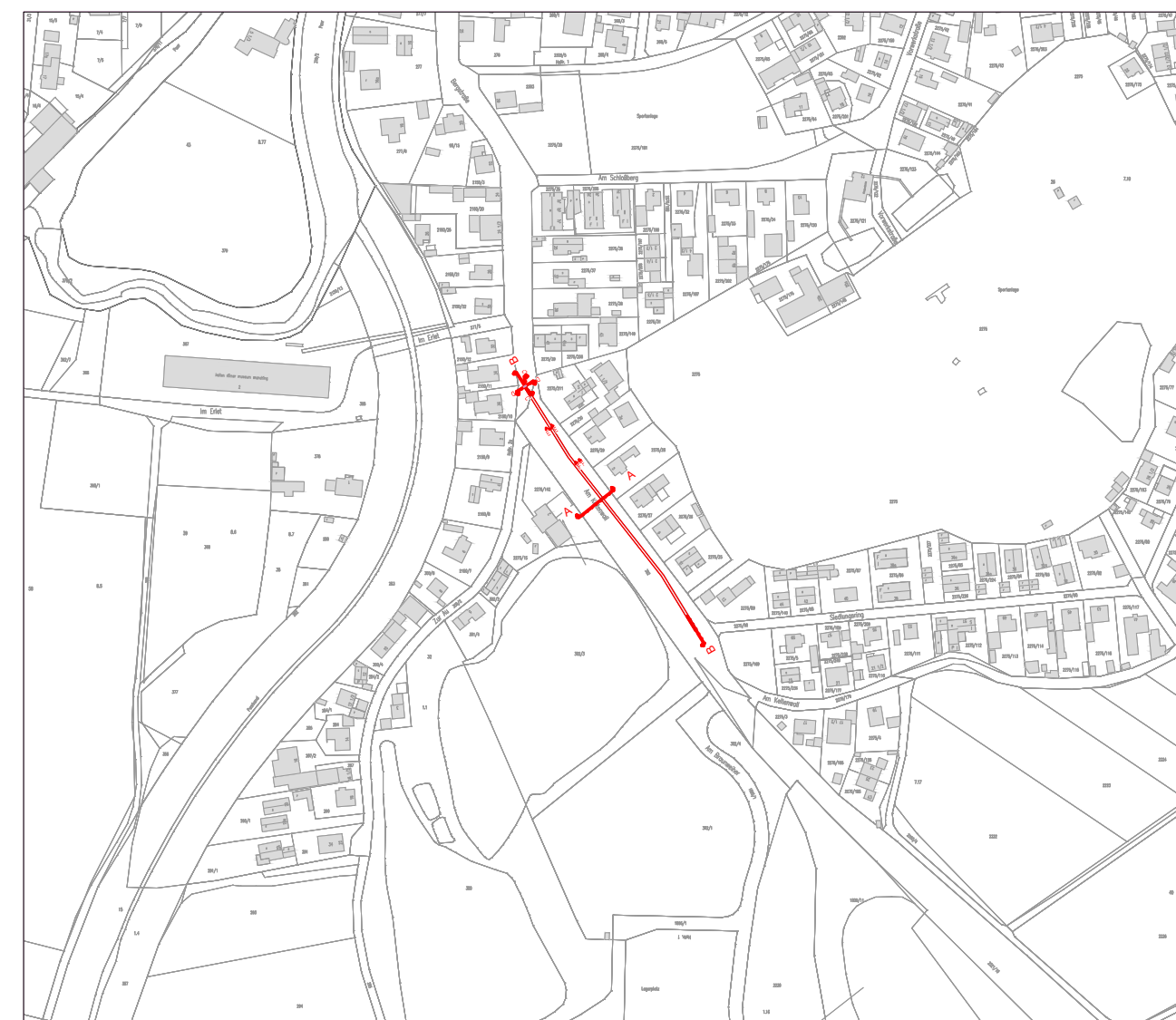
Für die Richtigkeit kann keine Haftung übernommen werden!
Die genaue Lage der Leitungen ist im Bedarfsfall durch
Suchschlitze zu ermitteln !

Alle Maße, Längen- und Höhenangaben sind vor einer Bauausführung in Eigenverantwortung vom AN vor Ort zu überprüfen ! Bei Unstimmigkeiten ist unverzüglich mit der Bauleitung des AG Rücksprache zu halten !

Legende:

==== Kanal Bestand

Kanal Neubau	
11500000056SE01	Bezeichnung vorh. Hausrevisionsschächte/ Straßeneinläufe sanier
11500000055SE01	Bezeichnung Hausrevisionsschächte/ Straßeneinläufe Bestand



Maßstab 1:250/1:50	Vorhabensträger Markt Manching
Datum 04.05.2026	Projekt Erneuerung Kanal am Keltenwall
Geszeichnet	
Bearbeitet	Planart Ausführungsplanung Detailplanung
Planimmer 4830-604	
Projektnummer 254830	Planinhalt Schnitt B-B